

ПРОТОКОЛ *№ 148-96-01-02-прот*  
*от 28.03.2023*

заседания конкурсной комиссии по проведению конкурсного отбора муниципальных образований Кировской области для предоставления субсидий местным бюджетам из областного бюджета на подготовку сведений о границах населенных пунктов и о границах территориальных зон

Дата и время проведения: 28.03.2023, 10.00  
Место проведения: каб.807 здания № 3  
Правительства Кировской области

Председательствовал:

ПОДУЕВ  
Сергей Александрович — начальник отдела контроля за градостроительной деятельностью муниципальных образований и ведения информационной системы обеспечения градостроительной деятельности министерства строительства Кировской области, председатель комиссии

Присутствовали:

ФЕТИСОВА  
Татьяна Андреевна — начальник отдела архитектуры, градостроительства и комплексного развития территорий министерства строительства Кировской области, заместитель председателя комиссии

ЧЕРЕЗОВА  
Лариса Андреевна — ведущий консультант отдела контроля за градостроительной деятельностью муниципальных образований и ведения информационной системы обеспечения градостроительной деятельности министерства строительства Кировской области, секретарь комиссии

Члены комиссии:

ИСУПОВ  
Алексей Вячеславович — глава Сунского муниципального района (по согласованию)

МАЛКОВ Александр Васильевич	член правления ассоциации «Совет муниципальных образований Кировской области», глава Омутнинского муниципального района (по согласованию)
ЧЕРНОВ Андрей Юрьевич	– заместитель министра внутренней политики Кировской области (по согласованию)

### **ПОВЕСТКА:**

Рассмотрение заявок муниципальных образований Кировской области и определение победителей конкурсного отбора для предоставления субсидий местным бюджетам из областного бюджета на подготовку сведений о границах населенных пунктов и о границах территориальных зон.

**СЛУШАЛИ:** Подуева С.А.

В соответствии с Порядком проведения конкурсного отбора муниципальных образований Кировской области для предоставления субсидий местным бюджетам из областного бюджета на подготовку сведений о границах населенных пунктов и о границах территориальных зон, утвержденным постановлением Правительства Кировской области от 30.12.2019 № 753-П «Об утверждении государственной программы Кировской области «Обеспечение граждан доступным жильем» (далее – Порядок), в министерство строительства Кировской области (далее – министерство) от органов местного самоуправления (участников конкурсного отбора) поступило 95 заявок на подготовку сведений о границах населенных пунктов и 111 заявок на подготовку сведений о границах территориальных зон.

В соответствии с пунктом 2.1.3 Порядка министерством проведена проверка комплектности и соответствия представленных муниципальными образованиями документов в составе заявок требованиям пунктов 4.5 – 4.9 Порядка, полноты и достоверности содержащихся в заявках сведений, и приняты решения:

о допуске 86 заявок на подготовку сведений о границах населенных пунктов и 83 заявок на подготовку сведений о границах территориальных зон к участию в конкурсном отборе.

### **РЕШИЛИ:**

1. По результатам рассмотрения заявок на подготовку сведений о границах населенных пунктов сформировать единый перечень победителей конкурсного отбора для предоставления субсидий с присвоением итоговых порядковых номеров для очередности предоставления субсидий, согласно таблице ранжирования № 1, являющееся неотъемлемой частью протокола.

2. По результатам рассмотрения заявок на подготовку сведений о границах территориальных зон сформировать единый перечень победителей конкурсного отбора для предоставления субсидий с присвоением итоговых порядковых номеров для очередности предоставления субсидий, согласно таблице ранжирования № 2, являющееся неотъемлемой частью протокола.


Председатель комиссии:



---

Подуев С.А.

Заместитель председателя  
комиссии:



---

Фетисова Т.А.


Секретарь комиссии:



---

Черезова Л.А.

Члены комиссии:




---

Исупов А.В.



---

Малков А.В.



---

Чернов А.Ю.

**Единый перечень победителей конкурсного отбора для предоставления субсидий с присвоением итоговых порядковых номеров для очередности предоставления субсидий на подготовку сведений о границах населенных пунктов**

Итоговый номер заявки	Наименование муниципального образования, участвующего в конкурсном отборе	Количество населенных пунктов, сведения о границах которого будут внесены в правила землепользования и застройки	Количество набранных баллов			
			За наличие в действующих муниципальных программах мероприятий по строительству (реконструкции) объектов местного значения	За количество населенных пунктов, сведения о границах которых внесены в Единый государственный реестр недвижимости	За количество населенных пунктов, сведения о границах которых планируется подготовить с привлечением средств субсидии	Итого
<b>1</b>	<b>2</b>	<b>3</b>	<b>4</b>	<b>5</b>	<b>6</b>	<b>7</b>
1	Орловское сельское поселение	49	0	13	49	62
2	Ленинское городское поселение	40	0	0	40	40
3	Шиховское сельское поселение	21	0	5	21	26
4	Верхошижемский район (Среднеивкинское сельское поселение)	1	20	0	1	21
5	Подосиновское городское поселение	19	0	0	19	19
6	Спас-Талицкое сельское поселение	16	0	3	16	19
7	Речное сельское поселение	15	0	2	15	17
8	Демьяновское городское поселение	15	0	1	15	16
9	Слободской район (Октябрьское и Закаринское сельские поселения)	14	0	0	14	14
9	Уржумское сельское поселение	14	0	0	14	14
10	Просницкое сельское поселение	12	0	0	12	12
11	Даровской район (Даровское городское поселение)	11	0	0	11	11
11	Федяковское сельское поселение	11	0	0	11	11

1	2	3	4	5	6	7
11	Каринское сельское поселение	11	0	0	11	11
11	Гостовское сельское поселение	11	0	0	11	11
11	Опытнопольское сельское поселение	11	0	0	11	11
11	Шкаланское сельское поселение	11	0	0	11	11
12	Верхошижемский район (Пунгинское сельское поселение)	1	10	0	1	11
12	МО "Город Вятские Поляны"	1	10	0	1	11
13	Даровской район (Кобрское сельское поселение)	10	0	0	10	10
13	Пасеговское сельское поселение	10	0	0	10	10
13	Большевицкое сельское поселение	10	0	0	10	10
13	Новотроицкое сельское поселение	10	0	0	10	10
13	Никольское сельское поселение	10	0	0	10	10
13	Сердежское сельское поселение	10	0	0	10	10
14	Утмановское сельское поселение	7	0	3	7	10
15	Кокуйское сельское поселение	9	0	0	9	9
15	Черновское сельское поселение	9	0	0	9	9
16	Высокораменское сельское поселение	8	0	0	8	8
16	Кугушергское сельское поселение	8	0	0	8	8
16	Салобелякское сельское поселение	8	0	0	8	8
17	Шурминское сельское поселение	3	5	0	3	8
18	Даровской район (Лузянское сельское поселение)	7	0	0	7	7
18	Знаменское сельское поселение	7	0	0	7	7
18	Кугальское сельское поселение	7	0	0	7	7
19	Пустошенское сельское поселение	5	0	2	5	7
20	Семушинское сельское поселение	6	0	0	6	6

1	2	3	4	5	6	7
20	Зуевский район (Сезеневское сельское поселение)	6	0	0	6	6
20	Лазаревское сельское поселение	6	0	0	6	6
20	Вятскополянский район (Омгинское, Новобурецкое, Усть-Люгинское, Гремячевское сельские поселения)	6	0	0	6	6
21	Яхреньгское сельское поселение	5	0	1	5	6
22	Загарское сельское поселение	4	0	2	4	6
23	Косинское сельское поселение	1	5	0	1	6
24	Нолинский район (Лудянское и Татауровское сельские поселения)	5	0	0	5	5
24	Лопьяльское сельское поселение	5	0	0	5	5
25	Буйское сельское поселение	4	0	1	4	5
26	Белохолуницкий район (Дубровское сельское поселение)	4	0	0	4	4
26	Даровской район (Вонданское сельское поселение)	4	0	0	4	4
26	Даровской район (Пиксурское сельское поселение)	4	0	0	4	4
26	Кордяжское сельское поселение	4	0	0	4	4
26	Вихаревское сельское поселение	4	0	0	4	4
26	Рябиновское сельское поселение	4	0	0	4	4
26	Шварихинское сельское поселение	4	0	0	4	4
26	Адышевское сельское поселение	4	0	0	4	4
26	Петровское сельское поселение	4	0	0	4	4
26	Дамаскинское сельское поселение	4	0	0	4	4
26	Малокильмезское сельское поселение	4	0	0	4	4
26	Рыбно-Ватажское сельское поселение	4	0	0	4	4
26	Чернушское сельское поселение	4	0	0	4	4
27	Даровской район (Верховонданское сельское поселение)	3	0	0	3	3
27	Зуёвское сельское поселение	3	0	0	3	3

1	2	3	4	5	6	7
27	Березниковское сельское поселение	3	0	0	3	3
27	Кырчанское сельское поселение	3	0	0	3	3
27	Перевозское сельское поселение	3	0	0	3	3
27	Курчумское сельское поселение	3	0	0	3	3
28	Октябрьское сельское поселение Зуевский район	2	0	0	2	2
28	Зимнякское сельское поселение	2	0	0	2	2
28	Красноярское сельское поселение	2	0	0	2	2
28	Медведское сельское поселение	2	0	0	2	2
28	Гарское сельское поселение	2	0	0	2	2
28	Большеройское сельское поселение	2	0	0	2	2
28	Рублевское сельское поселение	2	0	0	2	2
28	Савиновское сельское поселение	2	0	0	2	2
29	Сосновское городское поселение	1	0	0	1	1
29	Ершовское сельское поселение	1	0	0	1	1
29	Зуевский район (Сунское сельское поселение)	1	0	0	1	1
29	Кильмезское городское поселение	1	0	0	1	1
29	Большепорекское сельское поселение	1	0	0	1	1
29	Аркульское городское поселение	1	0	0	1	1
29	Байсинское сельское поселение	1	0	0	1	1
29	Донауровское сельское поселение	1	0	0	1	1
29	Пиляндышевское сельское поселение	1	0	0	1	1
29	Русско-Турекское сельское поселение	1	0	0	1	1
29	Юрьянское городское поселение	1	0	0	1	1
29	Краснополянское городское поселение	1	0	0	1	1

<b>1</b>	<b>2</b>	<b>3</b>	<b>4</b>	<b>5</b>	<b>6</b>	<b>7</b>
29	Паскинское сельское поселение	1	0	0	1	1



**Единый перечень победителей конкурсного отбора для предоставления субсидий с присвоением итоговых порядковых номеров для очередности предоставления субсидий на подготовку сведений о границах территориальных зон**

Итоговый номер заявки	Наименование муниципального образования, участвующего в конкурсном отборе	Количество территориальных зон, сведения о границах которого будут внесены в правила землепользования и застройки	Количество набранных баллов		
			За количество выданных разрешений на строительство объектов капитального строительства по объектам, расположенным на территории муниципального образования	За количество территориальных зон, сведения о границах которых будут внесены в правила землепользования и застройки	Итого
1	2	3	4	5	6
1	Ленинское городское поселение	23	57	23	80
2	МО "Город Вятские Поляны"	1	54	1	55
3	Шиховское сельское поселение	15	34	15	49
4	Белохолуницкое городское поселение	10	38	10	48
5	МО "Город Слободской"	10	31	10	41
6	Демьяновское городское поселение	6	32	6	38
7	Подосиновское городское поселение	5	29	5	34
8	Верхошижемское городское поселение	4	26	4	30
9	Федяковское сельское поселение	10	16	10	26
10	Стуловское сельское поселение	10	15	10	25
11	Кильмезское городское поселение	1	23	1	24
12	Бобинское сельское поселение	2	17	2	19
13	Загарское сельское поселение	5	13	5	18
14	Гостовское сельское поселение	7	10	7	17

1	2	3	4	5	6
15	Стрижевское городское поселение	16	0	16	16
16	Сунское городское поселение	10	6	10	16
17	Речное сельское поселение	15	0	15	15
18	Просницкое сельское поселение	5	10	5	15
19	Уржумское сельское поселение	5	8	5	13
20	Пасеговское сельское поселение	4	9	4	13
21	Высокораменское сельское поселение	7	5	7	12
22	Вахрушевское городское поселение	4	8	4	12
23	Кугальское сельское поселение	11	0	11	11
24	Миринское городское поселение	6	5	6	11
25	Дамаскинское сельское поселение	10	0	10	10
26	Адышевское сельское поселение	5	5	5	10
27	Даровское городское поселение	4	6	4	10
28	Кугушергское сельское поселение	9	0	9	9
29	Соколовское сельское поселение	5	4	5	9
29	Сунское сельское поселение Зуевского района	5	4	5	9
29	Лазаревское сельское поселение	5	4	5	9
30	Опытнопольское сельское поселение	4	5	4	9
30	Пинюгское городское поселение	4	5	4	9
31	Орловское сельское поселение	4	4	4	8
32	Салобеляжское сельское поселение	7	0	7	7
33	Перевозское сельское поселение	6	0	6	6

1	2	3	4	5	6
33	Октябрьское сельское поселение Зуевский район	6	0	6	6
34	Новотроицкое сельское поселение	5	1	5	6
34	Черновское сельское поселение	5	1	5	6
35	Сезеневское сельское поселение	5	0	5	5
35	Селинское сельское поселение	5	0	5	5
35	Большевицкое сельское поселение	5	0	5	5
35	Никулятское сельское поселение	5	0	5	5
35	Гарское сельское поселение	5	0	5	5
36	Семушинское сельское поселение	4	1	4	5
37	Кобрское сельское поселение	4	0	4	4
37	Вихаревское сельское поселение	4	0	4	4
37	Зимнякское сельское поселение	4	0	4	4
37	Фатеевское сельское поселение	4	0	4	4
37	Рябиновское сельское поселение	4	0	4	4
37	Шварихинское сельское поселение	4	0	4	4
37	Кокуйское сельское поселение	4	0	4	4
37	Курчумское сельское поселение	4	0	4	4
37	Донауровское сельское поселение	4	0	4	4
37	Новобурецкое сельское поселение	4	0	4	4
37	Яхреньгское сельское поселение	4	0	4	4
37	Чернушское сельское поселение	4	0	4	4
38	Буйское сельское поселение	3	1	3	4

1	2	3	4	5	6
38	Пушемское сельское поселение	3	1	3	4
39	Верховонданское сельское поселение	3	0	3	3
39	Вонданское сельское поселение	3	0	3	3
39	Лузянское сельское поселение	3	0	3	3
39	Пиксурское сельское поселение	3	0	3	3
39	Красноярское сельское поселение	3	0	3	3
39	Кырчанское сельское поселение	3	0	3	3
39	Лудянское сельское поселение	3	0	3	3
39	Медведское сельское поселение	3	0	3	3
39	Татауровское сельское поселение	3	0	3	3
39	Спас-Талицкое сельское поселение	3	0	3	3
39	Петровское сельское поселение	3	0	3	3
39	Рублевское сельское поселение	3	0	3	3
39	Утмановское сельское поселение	3	0	3	3
40	Шурминское сельское поселение	2	1	2	3
41	Поломское сельское поселение	2	0	2	2
41	Большеройское сельское поселение	2	0	2	2
41	Пиляндышевское сельское поселение	2	0	2	2
41	Савиновское сельское поселение	2	0	2	2
41	Лопьяльское сельское поселение	2	0	2	2
42	Большепорекское сельское поселение	1	0	1	1
42	Пустошенское сельское поселение	1	0	1	1

<b>1</b>	<b>2</b>	<b>3</b>	<b>4</b>	<b>5</b>	<b>6</b>
42	Байсинское сельское поселение	1	0	1	1
42	Русско-Турекское сельское поселение	1	0	1	1
42	Юрьянское городское поселение	1	0	1	1