Приложение

УТВЕРЖДЕНО

к распоряжению
министерства энергетики
и жилищно-коммунального
хозяйства Кировской области
от №

**Общество с ограниченной ответственностью**
**«Газпром проектирование»**

**Заказчик – ООО «Газпром газификация»**

**Газопровод межпоселковый от с.Адышево Оричевского района до п.Быстрицкий тубсанаторий Кирово-Чепецкого района Кировской области**

**Код стройки 43/1690-1**

**Договор № 06/57/2022 от 21.04.2022**

# ПРОЕКТ ПЛАНИРОВКИ ТЕРИТОРИИ

**Основная часть проекта планировки территории**

**Раздел.1 «Проект планировки территории. Графическая часть»**
**Раздел.2 «Положение о размещении линейного объекта»**

3781.351.П.0/0.1411-ППТ.1

**Том 1**

2023

**Общество с ограниченной ответственностью**
**«Газпром проектирование»**

**Заказчик – ООО «Газпром газификация»**

# Газопровод межпоселковый от с.Адышево Оричевского района до п.Быстрицкий тубсанаторий Кирово-Чепецкого района Кировской области

**Код стройки 43/1690-1**

**Договор № 06/57/2022 от 21.04.2022**

# ПРОЕКТ ПЛАНИРОВКИ ТЕРИТОРИИ

## Основная часть проекта планировки территории

**Раздел.1 «Проект планировки территории. Графическая часть»**
**Раздел.2 «Положение о размещении линейного объекта»**

3781.351.П.0/0.1411-ППТ.1

**Том 1**

Главный инженер
Санкт-Петербургского филиала — Н.Е. Кривенко

Главный инженер проекта — В.Н. Осипов

2023

НИИПГаза
**Общество с ограниченной ответственностью**
**«Научно-Исследовательский Институт Переработки Газа»**
**(ООО «НИИПГаза»)**

197342, г. Санкт-Петербург, набережная Черной речки, дом 41, корпус 2, литера А, офис 404, 409.
ИНН/КПП: 7813411480/781401001, ОГРН: 1089847150909
Телефон: +7 (812) 209-26-97, эл. почта: info@niipgaza.com

**Заказчик – ООО «Газпром проектирование»**

# Газопровод межпоселковый от с.Адышево Оричевского района до п.Быстрицкий тубсанаторий Кирово-Чепецкого района Кировской области

## Код стройки 43/1690-1

ПРОЕКТ ПЛАНИРОВКИ ТЕРРИТОРИИ

## Основная часть проекта планировки территории

**Раздел.1 «Проект планировки территории. Графическая часть»**
**Раздел.2 «Положение о размещении линейного объекта»**

## 3781.351.П.0/0.1411-ППТ.1

## Том 1

Генеральный директор Д.А. Голубев

Главный инженер проекта А.А. Перевощиков

2023

| Номер тома | Обозначение | Наименование | Приме-чание |
|---|---|---|---|
| 1 | 3781.351.П.0/0.1411-ППТ.1 | Основная часть проекта планировки территории. | |
| | | Раздел.1 «Проект планировки территории. Графическая часть». | |
| | | Раздел.2 «Положение о размещении линейного объекта». | |
| 2.1 | 3781.351.П.0/0.1411-ППТ.2 | Материалы по обоснованию проекта планировки территории. | |
| | | Раздел.3 «Материалы по обоснованию проекта планировки территории. Графическая часть». | |
| | | Раздел.4.1 «Материалы по обоснованию проекта планировки территории. Пояснительная записка». | |
| 2.2 | | Раздел.4.2 «Материалы по обоснованию проекта планировки территории. Приложения». | |
| 3 | 3781.351.П.0/0.1411-ПМТ.1 | Основная часть проекта межевания территории. | |
| | | Раздел.1 «Проект межевания территории. Графическая часть». | |
| | | Раздел.2 «Проект межевания территории. Текстовая часть». | |
| 4 | 3781.351.П.0/0.1411-ПМТ.2 | Материалы по обоснованию проекта межевания территории. | |
| | | Раздел.3 «Материалы по обоснованию проекта межевания территории. Графическая часть». | |
| | | Раздел.4 «Материалы по обоснованию проекта межевания территории. Пояснительная записка». | |

Согласовано

Взам. инв. №

Подпись и дата

Инв. № подл.

| Изм. | Кол.уч. | Лист | №док. | Подпись | Дата |
|---|---|---|---|---|---|
| Разработал | | Бодяга | | | 07.23 |
| Проверил | | | | | |
| Нач.отдел | | | | | |
| Н. контр | | Иванова | | | 07.23 |
| ГИП | | Перевощиков | | | 07.23 |

**3781.351.П.0/0.1411-СП**

Состав документации по планировке территории

| Стадия | Лист | Листов |
|---|---|---|
| П | 1 | |

НИИПГаза

Формат А4

# Содержание Том.1


| № | Наименование | Стр. |
|---|---|---|
| | Раздел.1 «Проект планировки территории. Графическая часть». | |
| 1 | Чертеж красных линий. Чертеж зон планируемого размещения линейного объекта. М 1 : 2000. Фрагмент.1 | |
| 2 | Чертеж красных линий. Чертеж зон планируемого размещения линейного объекта. М 1 : 2000. Фрагмент.2 | |
| 3 | Чертеж красных линий. Чертеж зон планируемого размещения линейного объекта. М 1 : 2000. Фрагмент.3 | |
| 4 | Чертеж красных линий. Чертеж зон планируемого размещения линейного объекта. М 1 : 2000. Фрагмент.4,5 | |
| | Раздел.2 «Положение о размещении линейного объекта». | |
| 1 | Общие сведения | 2 |
| 2 | Наименование, основные характеристики (категория, протяженность, проектная мощность, пропускная способность, грузонапряженность, интенсивность движения) и назначение планируемого для размещения линейного объекта, а также линейных объектов, подлежащих реконструкции в связи с изменением их местоположения. | 3 |
| 3 | Перечень субъектов Российской Федерации, перечень муниципальных районов, городских округов в составе субъектов Российской Федерации, перечень поселений, населенных пунктов, внутригородских территорий городов федерального значения, на территориях которых устанавливается зона планируемого размещения линейного объекта. | 4 |
| 4 | Перечень координат характерных точек границ зоны планируемого размещения линейного объекта. | 4 |
| 5 | Перечень координат характерных точек границ зон планируемого размещения линейных объектов, подлежащих реконструкции в связи с изменением их местоположения. | 8 |
| 6 | Предельные параметры разрешенного строительства, реконструкции объектов капитального строительства, входящих в состав линейного объекта в границах зоны их планируемого размещения. | 8 |
| 7 | Информация о необходимости осуществления мероприятий по защите сохраняемых объектов капитального строительства (здание, строение, сооружение, объекты, строительство которых не завершено), существующих и строящихся на момент подготовки проекта планировки территории, а также объектов капитального строительства, планируемых к строительству в соответствии с ранее утвержденной документацией по планировке территории, от возможно-го негативного воздействия в связи с размещением линейного объекта. | 9 |
| 8 | Информация о необходимости осуществления мероприятий по сохранению объектов культурного наследия от возможного негативного воздействия в связи с размещением линейного объекта. | 10 |
| 9 | Информация о необходимости осуществления мероприятий по охране окружающей среды. | 10 |
| 10 | Информация о необходимости осуществления мероприятий по защите территории от чрезвычайных ситуаций природного и техногенного характера, в том числе по обеспечению пожарной безопасности и гражданской обороне. | 12 |


Взам. инв. №

Подпись и дата

Инв. № подл.

## 1.Общие сведения

Подготовка документации по планировке территории осуществляется в целях обеспечения устойчивого развития территорий, в том числе выделения элементов планировочной структуры, установления границ земельных участков, установления границ зоны планируемого размещения объекта капитального строительства.

Подготовка документации по планировке территории осуществляется в отношении выделяемых проектом планировки территории одного или нескольких смежных элементов планировочной структуры, определенных правилами землепользования и застройки территориальных зон и (или) установленных схемами территориального планирования муниципальных районов, генеральными планами поселений, городских округов функциональных зон.

Подготовка графической части документации по планировке территории осуществляется:

- в соответствии с системой координат, используемой для ведения Единого государственного реестра недвижимости;
- с использованием цифровых топографических карт и цифровых топографических планов.

Проектом планировки и межевания территории для размещения линейного объекта «Газопровод межпоселковый от с.Адышево Оричевского района до п.Быстрицкий тубсанаторий Кирово-Чепецкого района Кировской области» предусматривается строительство межпоселкового газопровода.

Документация по планировке территории разрабатывается на основании следующих документов:

- Постановление Правительства Российской Федерации №564 от 12.05.2017г «Положение о составе и содержании проектов планировки территории, предусматривающих размещение одного или нескольких линейных объектов»;
- Постановление Правительства Российской Федерации Постановление №575 от 2.04.2022 Об особенностях подготовки, согласования, утверждения, продления сроков действия документации по планировке территории, градостроительных планов земельных участков, выдачи разрешений на строительство объектов капитального строительства, разрешений на ввод в эксплуатацию».
- Программа газификации регионов Российской Федерации, утвержденная Председателем Правления ПАО «Газпром» А.Б. Миллером;
- Соглашение о взаимном сотрудничестве и Договоры по газификации между администрациями регионов РФ и ПАО «Газпром», предусматривающие осуществление программы газификации в регионе.
- Концепция участия ПАО «Газпром» в газификации регионов РФ, утверждённая постановлением Правления ПАО «Газпром» 30.11.2009 г. №57.
- Договор от 11 июля 2022 г. № 8000.351.001/1 на выполнение проектных и изыскательских работ между ООО «Газпром проектирование» (Заказчик) и ООО «НИИПГаз» (Исполнитель).

Заказчик – ООО «Газпром газификация»

Генеральный проектировщик – ООО «Газпром проектирование».

**2. Наименование, основные характеристики (категория, протяженность, проектная мощность, пропускная способность, грузонапряженность, интенсивность движения) и назначение планируемого для размещения линейного объекта, а также линейных объектов, подлежащих реконструкции в связи с изменением их местоположения.**

Наименование объекта – «Газопровод межпоселковый от с.Адышево Оричевского района до п.Быстрицкий тубсанаторий Кирово-Чепецкого района Кировской области».

Основные характеристики объекта.

Присоединение проектируемого газопровода высокого давления Г4 ∅110х12,3 выполняется к ранее запроектированному межпоселковому газопроводу высокого давления 2 категории диаметром 110 мм подземно после отключающего устройства DN100, разработанного в объекте «Газопровод межпоселковый от газопровода ГРС Нижнеивкино-пгт Нижнеивкино Куменского района на с.Адышево Оричевского района Кировской области».

Источник газоснабжения – ГРС Нижнеивкино, проектируемый межпоселковый газопровод высокого давления диаметром 160 мм «Газопровод межпоселковый от газопровода ГРС Нижнеивкино - пгт Нижнеивкино Куменского района на с.Адышево Оричевского района Кировской области» код стройки 43/1688-1.

Максимальный часовой расход газа составит – 249,0 м3/ч

Давление газа в точке подключения согласно схемы гидравлического расчета сети газораспределения от ГРС Нижнеивкино Куменского района Кировской области, 2021 г. разработанной АО «Газпромпромгаз», составляет Рфакт=1,07 МПа.

Проектными решениями предусматривается:

- прокладка газопровода высокого давления 1 категории, (Р≤1,2 МПа) Г4
- прокладка газопровода высокого давления 2 категории, (Р≤0,6 МПа) Г3
- прокладка газопровода среднего давления, (Р≤0,3 МПа) Г2
- прокладка газопровода низкого давления (Р≤0,005 МПа) Г1

Общая протяженность газопроводов – 8939м

В составе проектируемого линейного объекта предусматривается размещение объектов капитального строительства – шкафные пункты редуцирования (ГРПШ) с транспортными подъездами.

Укладка проектируемого газопровода предусмотрена надземная и подземная. Способ прохождения - открытый и закрытый.

Назначение объекта

Проектируемый газопровод является межпоселковым и предназначен для питания газоснабжения п. Быстрицкий тубсанаторий Кирово-Чепецкого района Кировской области.

Природный газ используется для питания ГРПШ, от которого в перспективе планируется распределительная сеть, служащая для нужд отопления, горячего водоснабжения, приготовления пищи жилого фонда и объектов социального, культурного и бытового назначения.

Объекты капитального строительства, подлежащие реконструкции в связи с изменением их местоположения, в зоне планируемого размещения линейного объекта отсутствуют.

**3. Перечень субъектов Российской Федерации, перечень муниципальных районов, городских округов в составе субъектов Российской Федерации, перечень поселений, населенных пунктов, внутригородских территорий городов федерального значения, на территориях которых устанавливается зона планируемого размещения линейного объекта.**

Зона планируемого размещения линейного объекта, устанавливается на территории муниципального образования «Пасеговское сельское поселение» Кирово-Чепецкого муниципального района Кировской области, и муниципального образования «Адышевское сельское поселение» Оричевского муниципального района Кировской области.

**4. Перечень координат характерных точек границ зон планируемого размещения линейного объекта.**

Перечень координат характерных точек границы зоны планируемого размещения линейного объекта представлены в таблице 4.1

Таблица 4.1 Перечень координат характерных точек границ зон планируемого размещения линейного объекта.

| Обозначение характерных точек границ | координаты, м | |
|---|---|---|
| | X | Y |
| 1 | 558316.95 | 2189284.33 |
| 2 | 558338.52 | 2189456.97 |
| 3 | 558422.46 | 2190145.14 |
| 4 | 558502.17 | 2190139.89 |
| 5 | 558502.10 | 2190138.89 |
| 6 | 558622.26 | 2190130.97 |
| 7 | 558724.49 | 2190130.37 |
| 8 | 558740.09 | 2190139.97 |
| 9 | 558811.32 | 2190078.09 |
| 10 | 558847.76 | 2190064.49 |
| 11 | 558902.47 | 2190028.15 |
| 12 | 558976.26 | 2190015.95 |
| 13 | 558993.46 | 2189986.96 |
| 14 | 559003.12 | 2189982.67 |
| 15 | 559121.41 | 2190004.92 |
| 16 | 559149.41 | 2190059.55 |
| 17 | 559218.27 | 2190079.87 |
| 18 | 559281.48 | 2190077.18 |
| 19 | 559315.13 | 2190093.22 |
| 20 | 559317.08 | 2190089.18 |
| 21 | 559300.33 | 2190081.11 |
| 22 | 559322.11 | 2190035.97 |
| 23 | 559343.77 | 2190047.38 |
| 24 | 559353.46 | 2190055.71 |
| 25 | 559340.91 | 2190073.48 |
| 192 | 559350.47 | 2190080.73 |
| 26 | 559340.86 | 2190100.65 |
| 27 | 559330.98 | 2190095.89 |
| 28 | 559323.10 | 2190113.64 |

| | | |
|---|---|---|
| 29 | 559278.40 | 2190092.33 |
| 30 | 559216.42 | 2190094.96 |
| 31 | 559139.00 | 2190072.11 |
| 32 | 559111.42 | 2190018.30 |
| 33 | 559014.29 | 2190000.03 |
| 34 | 559014.98 | 2189994.05 |
| 35 | 559004.22 | 2189992.03 |
| 36 | 558999.74 | 2189994.02 |
| 37 | 558981.86 | 2190024.14 |
| 38 | 558952.64 | 2190028.98 |
| 39 | 558953.26 | 2190034.95 |
| 40 | 558908.09 | 2190042.42 |
| 41 | 558854.62 | 2190077.94 |
| 42 | 558819.10 | 2190091.19 |
| 43 | 558741.62 | 2190158.52 |
| 44 | 558720.29 | 2190145.39 |
| 45 | 558622.80 | 2190145.97 |
| 46 | 558510.92 | 2190153.32 |
| 47 | 558510.27 | 2190148.37 |
| 48 | 558411.09 | 2190154.91 |
| 49 | 558368.48 | 2189805.73 |
| 50 | 558350.07 | 2189796.44 |
| 51 | 558348.47 | 2189782.93 |
| 52 | 558367.75 | 2189766.77 |
| 53 | 558334.82 | 2189496.93 |
| 54 | 558311.96 | 2189485.38 |
| 55 | 558310.35 | 2189471.87 |
| 56 | 558326.09 | 2189458.37 |
| 57 | 558312.91 | 2189350.36 |
| 58 | 558306.04 | 2189294.06 |
| 59 | 558260.23 | 2189265.86 |
| 60 | 558211.30 | 2189226.86 |
| 61 | 558193.53 | 2189215.62 |
| 62 | 558159.14 | 2189270.93 |
| 63 | 558096.24 | 2189245.01 |
| 64 | 558015.30 | 2189363.10 |
| 65 | 557670.16 | 2189207.08 |
| 66 | 557607.38 | 2189199.77 |
| 67 | 557479.69 | 2189263.28 |
| 68 | 557426.68 | 2189209.28 |
| 69 | 557359.77 | 2189185.81 |
| 70 | 557313.67 | 2189189.28 |
| 71 | 557164.65 | 2189199.30 |
| 72 | 557079.65 | 2189229.30 |
| 73 | 556960.06 | 2189100.17 |
| 74 | 556933.52 | 2189104.34 |
| 75 | 556929.62 | 2189102.30 |
| 76 | 556884.82 | 2189114.51 |
| 77 | 556850.43 | 2189051.90 |
| 78 | 556474.06 | 2189170.44 |
| 79 | 556402.65 | 2189340.15 |

| | | |
|---|---|---|
| 80 | 556299.72 | 2189764.85 |
| 81 | 556168.19 | 2190286.61 |
| 82 | 555925.05 | 2190254.23 |
| 83 | 555328.63 | 2190110.21 |
| 84 | 555139.29 | 2190084.40 |
| 85 | 555065.76 | 2190043.29 |
| 86 | 554897.55 | 2189929.03 |
| 87 | 554852.83 | 2189888.70 |
| 88 | 554767.68 | 2189726.07 |
| 89 | 554638.90 | 2189641.82 |
| 90 | 554635.62 | 2189589.72 |
| 91 | 554624.79 | 2189553.13 |
| 92 | 554608.92 | 2189557.41 |
| 93 | 554611.12 | 2189566.13 |
| 94 | 554592.31 | 2189571.20 |
| 95 | 554503.56 | 2189281.91 |
| 96 | 554456.74 | 2189118.45 |
| 97 | 554357.95 | 2188852.61 |
| 98 | 554244.63 | 2188724.60 |
| 99 | 554119.67 | 2188416.85 |
| 100 | 554105.55 | 2188417.08 |
| 101 | 554100.13 | 2188403.63 |
| 102 | 554107.98 | 2188388.06 |
| 103 | 554115.38 | 2188382.36 |
| 104 | 554115.33 | 2188382.24 |
| 105 | 554086.57 | 2188349.32 |
| 106 | 554085.81 | 2188349.97 |
| 107 | 554052.97 | 2188312.38 |
| 108 | 554053.72 | 2188311.72 |
| 109 | 554014.19 | 2188266.48 |
| 110 | 554009.78 | 2188271.30 |
| 111 | 554002.49 | 2188228.17 |
| 112 | 553997.51 | 2188198.71 |
| 113 | 553863.56 | 2188160.58 |
| 114 | 553816.15 | 2187942.09 |
| 115 | 553812.48 | 2187942.89 |
| 116 | 553811.30 | 2187937.44 |
| 117 | 553808.30 | 2187923.66 |
| 118 | 553807.90 | 2187921.79 |
| 119 | 553828.34 | 2187915.47 |
| 120 | 553829.42 | 2187919.57 |
| 121 | 553832.49 | 2187933.73 |
| 122 | 553846.44 | 2187935.02 |
| 123 | 553850.08 | 2187951.76 |
| 124 | 553834.85 | 2187962.29 |
| 125 | 553875.47 | 2188149.41 |
| 126 | 554009.84 | 2188187.66 |
| 127 | 554016.40 | 2188226.48 |
| 128 | 554022.07 | 2188259.97 |
| 129 | 554017.76 | 2188264.48 |
| 130 | 554056.73 | 2188309.09 |

| | | |
|---|---|---|
| 131 | 554057.49 | 2188308.43 |
| 132 | 554090.33 | 2188346.03 |
| 133 | 554089.58 | 2188346.68 |
| 134 | 554118.79 | 2188380.12 |
| 135 | 554124.75 | 2188394.80 |
| 136 | 554125.68 | 2188394.43 |
| 137 | 554130.27 | 2188405.75 |
| 138 | 554129.35 | 2188406.12 |
| 139 | 554179.33 | 2188529.22 |
| 140 | 554180.25 | 2188528.85 |
| 141 | 554210.54 | 2188603.43 |
| 142 | 554209.61 | 2188603.80 |
| 143 | 554255.83 | 2188717.65 |
| 144 | 554281.57 | 2188746.72 |
| 145 | 554282.32 | 2188746.06 |
| 146 | 554333.83 | 2188804.24 |
| 147 | 554333.08 | 2188804.91 |
| 148 | 554369.30 | 2188845.81 |
| 149 | 554469.10 | 2189114.39 |
| 150 | 554516.03 | 2189278.21 |
| 151 | 554588.59 | 2189514.73 |
| 152 | 554638.82 | 2189499.99 |
| 153 | 554649.89 | 2189537.74 |
| 154 | 554636.03 | 2189541.80 |
| 155 | 554649.50 | 2189587.27 |
| 156 | 554652.43 | 2189633.95 |
| 157 | 554778.71 | 2189716.56 |
| 158 | 554864.19 | 2189880.21 |
| 159 | 554906.23 | 2189918.00 |
| 160 | 555073.12 | 2190031.37 |
| 161 | 555143.81 | 2190070.89 |
| 162 | 555331.23 | 2190096.44 |
| 163 | 555927.63 | 2190240.45 |
| 164 | 556157.67 | 2190271.08 |
| 165 | 556286.13 | 2189761.49 |
| 166 | 556389.31 | 2189335.76 |
| 167 | 556463.67 | 2189159.03 |
| 168 | 556857.18 | 2189035.10 |
| 169 | 556891.09 | 2189096.85 |
| 170 | 556965.27 | 2189085.17 |
| 171 | 557083.48 | 2189213.10 |
| 172 | 557162.32 | 2189185.27 |
| 173 | 557361.96 | 2189171.52 |
| 174 | 557434.40 | 2189197.15 |
| 175 | 557483.12 | 2189246.79 |
| 176 | 557604.82 | 2189185.38 |
| 177 | 557673.93 | 2189193.42 |
| 178 | 557710.80 | 2189210.04 |
| 179 | 557999.76 | 2189340.26 |
| 180 | 558010.65 | 2189345.11 |
| 181 | 558082.69 | 2189240.02 |

| | | |
|---|---|---|
| 182 | 558092.69 | 2189215.47 |
| 183 | 558085.61 | 2189204.19 |
| 184 | 558087.84 | 2189190.74 |
| 185 | 558106.44 | 2189191.99 |
| 186 | 558123.90 | 2189199.22 |
| 187 | 558124.84 | 2189196.95 |
| 188 | 558175.05 | 2189218.59 |
| 189 | 558189.23 | 2189197.16 |
| 190 | 558224.22 | 2189219.36 |
| 191 | 558268.29 | 2189254.39 |
| 1 | 558316.95 | 2189284.33 |

Площадь зоны планируемого размещения линейного объекта «Газопровод межпоселковый от с.Адышево Оричевского района до п.Быстрицкий тубсанаторий Кирово-Чепецкого района Кировской области» составляет – 129089 кв.м. (12,9га.)

**5. Перечень координат характерных точек границ зон планируемого размещения линейных объектов, подлежащих реконструкции в связи с изменением их местоположения.**

Объекты капитального строительства, подлежащие реконструкции в связи с изменением их местоположения, в зоне планируемого размещения линейного объекта отсутствуют.

**6. Предельные параметры разрешенного строительства, реконструкции объектов капитального строительства, входящих в состав линейного объекта в границах зоны планируемого размещения.**

Границы зоны планируемого размещения объекта установлены в соответствии с требованиями действующих норм отвода земель и обозначены в графической части проектной документации.

Проектом планировки устанавливаются следующие предельные параметры застройки территории в границах зоны планируемого размещения объекта капитального строительства.

1. Предельное количество этажей и (или) предельная высота объектов капитального строительства, входящих в состав линейного объекта, в границах каждой зоны планируемого размещения таких объектов - объекты капитального строительства, входящие в состав линейного объекта, не обладают характеристиками этажности.

2. Максимальный процент застройки каждой зоны планируемого размещения объектов капитального строительства, входящих в состав линейного объекта - Максимальный процент застройки каждой зоны планируемого размещения объекта капитального строительства, входящих в состав линейного объекта определяется как отношение площади зоны планируемого размещения объекта капитального строительства, входящего в состав линейного объекта, которая может быть застроена, ко всей площади этой зоны. Настоящей документацией по планировке территории установлено, что определение процента застройки зоны планируемого размещения объектов капитального строительства, входящих в состав линейного объекта не требуется.

3. Минимальные отступы от границ земельных участков в целях определения мест допустимого размещения объекта капитального строительства, который входит в состав линейного объекта и за пределами которых запрещено строительство таких объектов, в границах каждой зоны планируемого размещения объекта капитального строительства, входящего в состав линейного объекта, устанавливаются по границе зоны планируемого размещения объекта капитального строительства входящего в состав линейного объекта - Настоящей документацией по планировке территории установлено, что определение

минимальных отступов от границ земельных участков в целях определения мест допустимого размещения объектов капитального строительства, которые входят в состав линейного объекта и за пределами которых запрещено строительство таких объектов, в границах каждой зоны планируемого размещения объектов капитального строительства, входящих в состав линейного объекта не требуется.

4. Требования к архитектурным решениям объектов капитального строительства, входящих в состав линейного объекта, в границах каждой зоны планируемого размещения таких объектов, расположенной в границах территории исторического поселения федерального или регионального значения - настоящей документацией по планировке территории для размещения линейного объекта установлено, что на территории, планируемой для размещения проектируемого линейного объекта, границ выявленных объектов культурного наследия и объектов, обладающими признаками объектов культурного наследия не затрагивают и находятся вне зоны размещения таких объектов.

5. Требования к цветовому решению внешнего облика объектов капитального строительства, входящих в состав линейного объекта, к строительным материалам, определяющим внешний облик объектов капитального строительства, к объемно-пространственным, архитектурно-стилистическим и иным характеристикам таких объектов, влияющим на их внешний облик и (или) на композицию, а также на силуэт застройки исторического поселения - Настоящей документацией по планировке территории для размещения линейного объекта установлено, что объекты капитального строительства, входящие в состав линейного объекта, расположены вне границ территории исторических поселений федерального или регионального значения и каких – либо иных требований к цветовому решению внешнего облика объектов капитального строительства, к строительным материалам, определяющим внешний облик объектов капитального строительства, к объемно-пространственным, архитектурно-стилистическим и иным характеристикам таких объектов не имеется.

**7. Информация о необходимости осуществления мероприятий по защите сохраняемых объектов капитального строительства (здание, строение, сооружение, объекты, строительство которых не завершено), существующих и строящихся на момент подготовки проекта планировки территории, а также объектов капитального строительства, планируемых к строительству в соответствии с ранее утвержденной документацией по планировке территории, от возможного негативного воздействия в связи с размещением линейного объекта.**

Перечень мероприятий включает:

- проведение наблюдений за состоянием, своевременным выявлением и развитием имеющихся отклонений в поведении вновь строящихся сооружений, их оснований и окружающего массива грунта от проектных данных, разработка мероприятий по предупреждению и устранению возможных негативных последствий, обеспечение сохранности существующей застройки, находящейся в зоне влияния нового строительства, а также сохранение окружающей природной среды;
- разработка прогноза состояния строящегося объекта, воздействия его на окружающие здания и сооружения, на атмосферную, геологическую, гидрогеологическую и гидрологическую среду в период строительства и последующие годы эксплуатации для оценки изменений их состояния, своевременного выявления дефектов, предупреждения и устранения негативных процессов, а также оценки правильности принятых методов расчета, проектных решений и результатов прогноза.

Трасса линейного объекта пересекают существующие подземные коммуникации с соблюдением вертикального расстояния согласно СП 42.13330.2016 «Градостроительство.

Планировка и застройка городских и сельских поселений». При параллельной прокладке инженерных сетей соблюдаются расстояния между сетями согласно СП 4.13130.2013, СП 42.13330.2016. Также все пересечения выполнены с соблюдением соответствующих санитарных и противопожарных норм и правил безопасности эксплуатации. Исходя из этого, ограничений использования территории под строительство в связи с прохождением инженерных коммуникаций не имеется.

**8. Информация о необходимости осуществления мероприятий по сохранению объектов культурного наследия от возможного негативного воздействия в связи с размещением линейного объекта.**

Согласно заключению Управления Государственной охраны объектов культурного наследия Кировской области установлено что на земельном участке реализации проектных решений по проектируемому объекту «Газопровод межпоселковый от с.Адышево Оричевского района до п.Быстрицкий тубсанаторий Кирово-Чепецкого района Кировской области», объекты культурного наследия, включённые в Единый государственный реестр объектов культурного наследия (памятников истории и культуры) народов Российской Федерации и в перечень выявленных объектов культурного наследия, отсутствуют. Испрашиваемый земельный участок расположен вне зон охраны и вне защитных зон объектов культурного наследия.

В соответствии с положениями ст.28, 30, 31, 32, 36, и 45.1 Федерального закона от 25.06.2002 №73-ФЗ «Об объектах культурного наследия (памятниках истории и культуры) народов Российской Федерации» Заказчик обязан:

- обеспечить проведение и финансирование историко-культурной экспертизы земельного участка, подлежащего воздействию земляных, строительных, хозяйственных и иных работ, путем археологической разведки, в порядке, установленном ст.45.1 Федерального закона №73-ФЗ;

- предоставить в Управление документацию, подготовленную на основе археологических полевых работ, содержащую результаты исследований, в соответствии с которыми определяется наличие или отсутствие объектов, обладающих признаками объекта культурного наследия на земельном участке, подлежащем воздействию земляных, строительных, хозяйственных и иных работ, а также заключение государственной историко-культурной экспертизы указанной документации.

**9. Информация о необходимости осуществления мероприятий по охране окружающей среды.**

В соответствии с пунктом 1 статьи 36 Федерального закона от 10.01.2002 №7-ФЗ «Об охране окружающей среды», при проектировании зданий, строений, сооружений и иных объектов должны учитываться нормативы допустимой антропогенной нагрузки на окружающую среду, предусматриваться мероприятия по предупреждению и устранению загрязнения окружающей среды, применяться ресурсосберегающие, малоотходные, безотходные и иные технологии, способствующие охране окружающей среды, восстановлению природной среды, рациональному использованию и воспроизводству природных ресурсов.

Согласно действующим правовым нормам в области экологической безопасности система природоохранных мероприятий должна обеспечивать:

соблюдение предельно-допустимых норм химических, физических, биологических и механических воздействий на окружающую среду и персонал при строительстве и эксплуатации объектов газовой промышленности;

соблюдение требований к использованию компонентов природной среды;

выполнение требований к проектным решениям по уменьшению (предотвращению) вредного воздействия на окружающую среду при проведении работ по строительству и эксплуатации объектов газовой промышленности, включая требования к управлению отходами производства и потребления, в том числе жидкими бытовыми отходами и отходами производства;

- соблюдение требований к составу и условиям применения экологически опасных материалов, их хранению и транспортировке;

- выполнение требований к мероприятиям по охране окружающей природной среды, очистному оборудованию и установкам;

- выполнение требований к социально-бытовым условиям проживания и работы персонала и обеспечению санитарно-гигиенических нормативов;

- выполнение санитарно-гигиенических требований к оборудованию, материалам, условиям труда;

- выполнение требований к производственному экологическому контролю и мониторингу окружающей среды.

В соответствии с постановлением Правительства Российской Федерации от 16.02.2008 №87 «О составе разделов проектной документации и требованиях к их содержанию», в составе проектной документации разработать раздел «Мероприятия по охране окружающей среды», включающий в себя:

- мероприятия по охране атмосферного воздуха;

- мероприятия по охране и рациональному использованию земельных ресурсов и почвенного покрова;

- мероприятия по рациональному использованию и охране вод и водных биоресурсов на пересекаемых линейным объектом реках и иных водных объектов;

- мероприятия по рациональному использованию общераспространенных полезных ископаемых, используемых при строительстве;

- мероприятия по сбору, использованию, обезвреживанию, транспортировке и размещению опасных отходов;

- мероприятия по охране недр и континентального шельфа Российской Федерации;

- мероприятия по охране растительного и животного мира, в том числе мероприятия по сохранению среды обитания животных, путей их миграции, доступа в нерестилища рыб.

При эксплуатации, проектируемый газопровод не окажет негативного воздействия на недра, растительный мир, т.к. является герметичной системой. Основным мероприятием по снижению воздействия на недра в период эксплуатации является повышение надежности работы объекта.

**10. Информация о необходимости осуществления мероприятий по защите территории от чрезвычайных ситуаций природного и техногенного характера, в том числе по обеспечению пожарной безопасности и гражданской обороне.**

Источником природной чрезвычайной ситуации является опасное природное явление или процесс, причиной возникновения которого могут быть: землетрясение, сильный ветер, сильные осадки, засуха, заморозки, гроза. Из явлений природного характера наибольшую потенциальную опасность жизнедеятельности населения и промышленности представляют повторяющиеся с различной периодичностью и обусловленные климатическим и гидрологическим местоположением города процессы подтопления.

К источникам возникновения чрезвычайных ситуаций техногенного характера на рассматриваемой территории следует отнести: аварии на коммунально-энергетических сетях, аварии на транспортных системах.

Мероприятия по защите от ЧС природного и техногенного характера:

- защита систем жизнеобеспечения населения - осуществление планово-предупредительного ремонта инженерных коммуникаций, линий связи и электропередач, а также контроль состояния жизнеобеспечивающих объектов энерго-, тепло- и водоснабжения;
- меры по снижению аварийности на транспорте - введение средств оповещения водителей и транспортных организаций о неблагоприятных метеоусловиях;
- снижение возможных последствий ЧС природного характера - осуществление в плановом порядке противопожарных и профилактических работ, направленных на предупреждение возникновения, распространения и развития пожаров, проведение комплекса инженерно-технических мероприятий по организации метеле - и ветрозащите путей сообщения, а также снижению риска функционирования объектов жизнеобеспечения в условиях сильных ветров и снеговых нагрузок, проведение сейсмического районирования территории.

К перечню мероприятий по защите от чрезвычайных ситуаций относятся:

- информирование населения о потенциальных природных и техногенных угрозах на территории проживания - проверка систем оповещения и подготовка к заблаговременному оповещению о возникновении и развитии чрезвычайных ситуаций населения и организаций, аварии на которых способны нарушить жизнеобеспечение населения, информирование населения о необходимых действиях во время ЧС;
- мониторинг и прогнозирование чрезвычайных ситуаций - систематическое наблюдение за состоянием защищаемых территорий, объектов и за работой сооружений инженерной защиты, периодический анализ всех факторов риска возникновения чрезвычайных ситуаций с последующим уточнением состава необходимых пассивных и активных мероприятий.

Работоспособность и безопасность эксплуатации сетей газораспределения и газопотребления должны поддерживаться и сохраняться путем проведения технического обслуживания и ремонта в соответствии с эксплуатационными документами, техническими регламентами, национальными стандартами и сводами правил, утвержденными федеральными органами исполнительной власти, и другими нормативными правовыми актами.

Газовые хозяйства, эксплуатирующие газопроводы, должны иметь службы, в задачи которых должны входить контроль выполнения технических мероприятий, как в период строительства, так и при проведении технического обслуживания, текущего и капитального ремонтов газопроводов.

Обязательные мероприятия, проводимые в охранной зоне газопровода, выполнять строго в соответствии с Постановлением Правительства РФ от 20 ноября 2000 года № 878 «Об утверждении правил охраны газораспределительных сетей».

Внеплановый обход трассы газопроводов следует производить после аварий на водонесущих коммуникациях, сооружениях, расположенных в районе прокладки газопровода, обильных дождей, подъема грунтовых вод и уровня воды в реках, ручьях, оврагах, обводнения и заболачивания трассы газопровода.

Пожарная безопасность обеспечивается комплексом проектных решений, направленных на предупреждение пожара и взрыва согласно Федеральному закону № ФЗ-123 от 22.07.2008 (с учётом внесённых изменений Федеральным законом от 10.07.2012 № 117-ФЗ), «Технический регламент о требованиях пожарной безопасности».

Для обозначения трассы газопровода, переходах через автодороги и на углах поворота трассы выполнить установку табличек-указателей (опознавательных знаков), закрепленных на железобетонных столбиках.

**Фрагмент 1**




**Условные обозначения:**

- границы территории, в отношении которой осуществляется подготовка проекта планировки
- границы зон планируемого размещения линейных объектов
- границы субъектов Российской Федерации, муниципальных образований и населенных пункто
- границы проектируемого линейного объекта (газопровод)
- ось планируемого линейного объекта (газопровод, прокладка методом ННБ, ГНБ)
- 4 - характерные точки границ зон планируемого размещения линейных объектов

| Изм. | Кол.уч. | Лист | № док. | Подп. | Дата |
|---|---|---|---|---|---|
| ГИП | | Перевощиков | | | 08.23 |
| Нач. отд. | | Бодяга | | | 08.23 |
| Гл. спец. | | | | | |
| Проверил | | | | | |
| Разраб. | | Ахатов | | | 08.23 |
| Н. контр. | | Иванова | | | 08.23 |

3781.351.П.0/0.1411-ППТ.1

"Газопровод межпоселковый от с. Адышево Оричевского района до п. Быстрицкий тубсанаторий Кирово-Чепецкого района Кировской области"

Основная часть проекта планировки территории.

| Стадия | Лист | Листов |
|---|---|---|
| ПП | 1 | |

Чертеж красных линий. Чертеж зон планируемого размещения линейного объекта. М 1 : 2 000. Фрагмент 1.

НИИПГаза

# Фрагмент 2

линия соединения с фрагментом 3

линия соединения с фрагментом 1

**Условные обозначения:**

- границы территории, в отношении которой осуществляется подготовка проекта планировки
- границы зон планируемого размещения линейных объектов
- границы субъектов Российской Федерации, муниципальных образований и населенных пункто
- границы проектируемого линейного объекта (газопровод)
- ось планируемого линейного объекта (газопровод, прокладка методом ННБ, ГНБ)
- 4 - характерные точки границ зон планируемого размещения линейных объектов

| Изм. | Кол.уч. | Лист | № док. | Подп. | Дата | 3781.351.П.0/0.1411-ППТ.1 | | |
|---|---|---|---|---|---|---|---|---|
| | | | | | | "Газопровод межпоселковый от с. Адышево Оричевского района до п. Быстрицкий тубсанаторий Кирово-Чепецкого района Кировской области" | | |
| ГИП | | Перевощиков | | | 08.23 | Основная часть проекта планировки территории. | Стадия | Лист | Листов |
| Нач. отд. | | Бодяга | | | 08.23 | | ПП | 2 | |
| Гл. спец. | | | | | | | | | |
| Проверил | | | | | | Чертеж красных линий. Чертеж зон планируемого размещения линейного объекта. М 1 : 2 000. Фрагмент 2. | НИИПГаза | | |
| Разраб. | | Ахатов | | | 08.23 | | | | |
| Н. контр. | | Иванова | | | 08.23 | | | | |

# Фрагмент 3

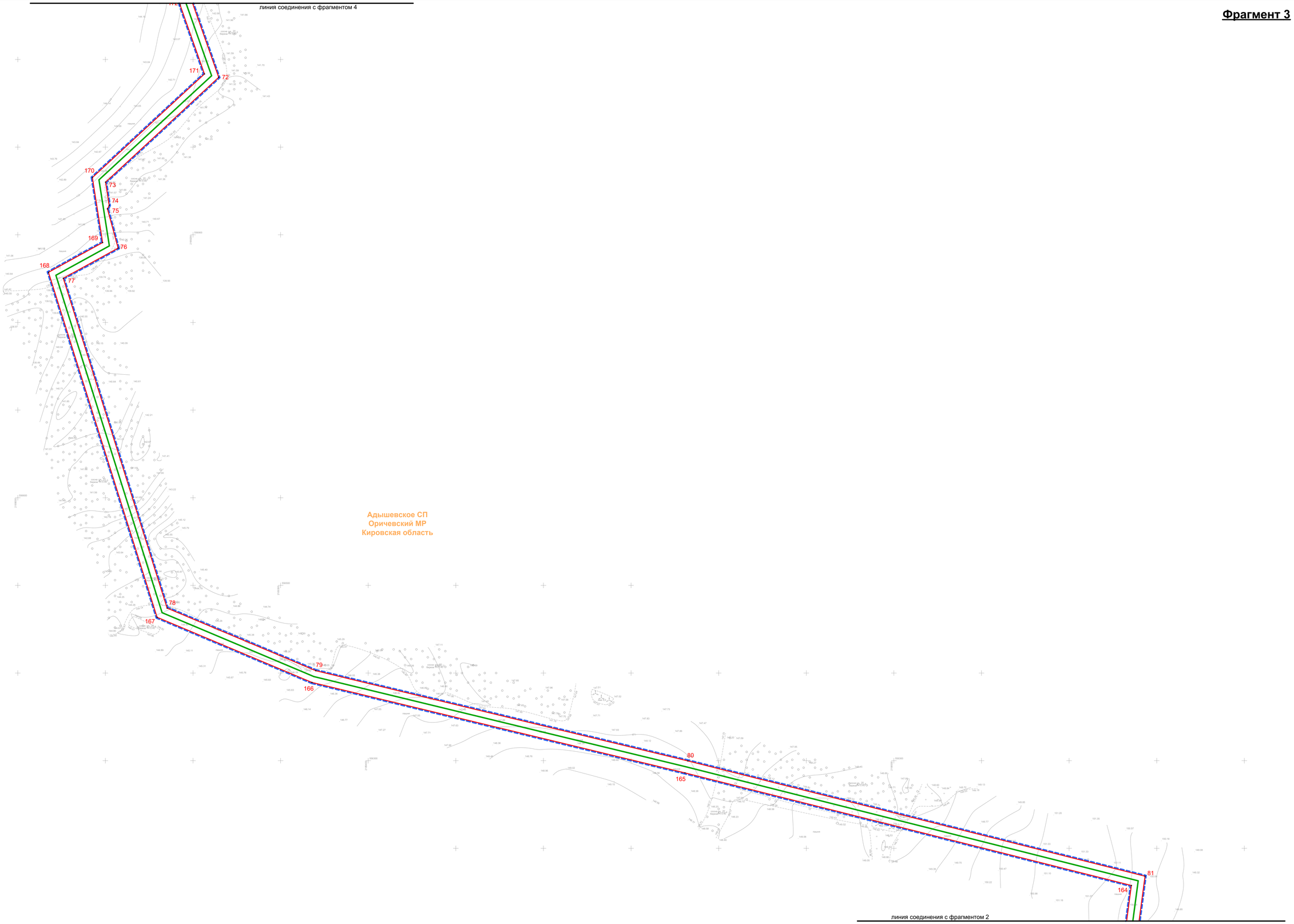


**Условные обозначения:**

- границы территории, в отношении которой осуществляется подготовка проекта планировки
- границы зон планируемого размещения линейных объектов
- границы субъектов Российской Федерации, муниципальных образований и населенных пункто
- границы проектируемого линейного объекта (газопровод)
- ось планируемого линейного объекта (газопровод, прокладка методом ННБ, ГНБ)
- 4 - характерные точки границ зон планируемого размещения линейных объектов

| Изм. | Кол.уч. | Лист | № док. | Подп. | Дата |
|---|---|---|---|---|---|
| ГИП | | Перевощиков | | | 08.23 |
| Нач. отд. | | Бодяга | | | 08.23 |
| Гл. спец. | | | | | |
| Проверил | | | | | |
| Разраб. | | Ахатов | | | 08.23 |
| Н. контр. | | Иванова | | | 08.23 |

3781.351.П.0/0.1411-ППТ.1

"Газопровод межпоселковый от с. Адышево Оричевского района до п. Быстрицкий тубсанаторий Кирово-Чепецкого района Кировской области"

Основная часть проекта планировки территории.

| Стадия | Лист | Листов |
|---|---|---|
| ПП | 3 | |

Чертеж красных линий. Чертеж зон планируемого размещения линейного объекта. М 1 : 2 000. Фрагмент 3.

НИИПГаза

## Фрагмент 4

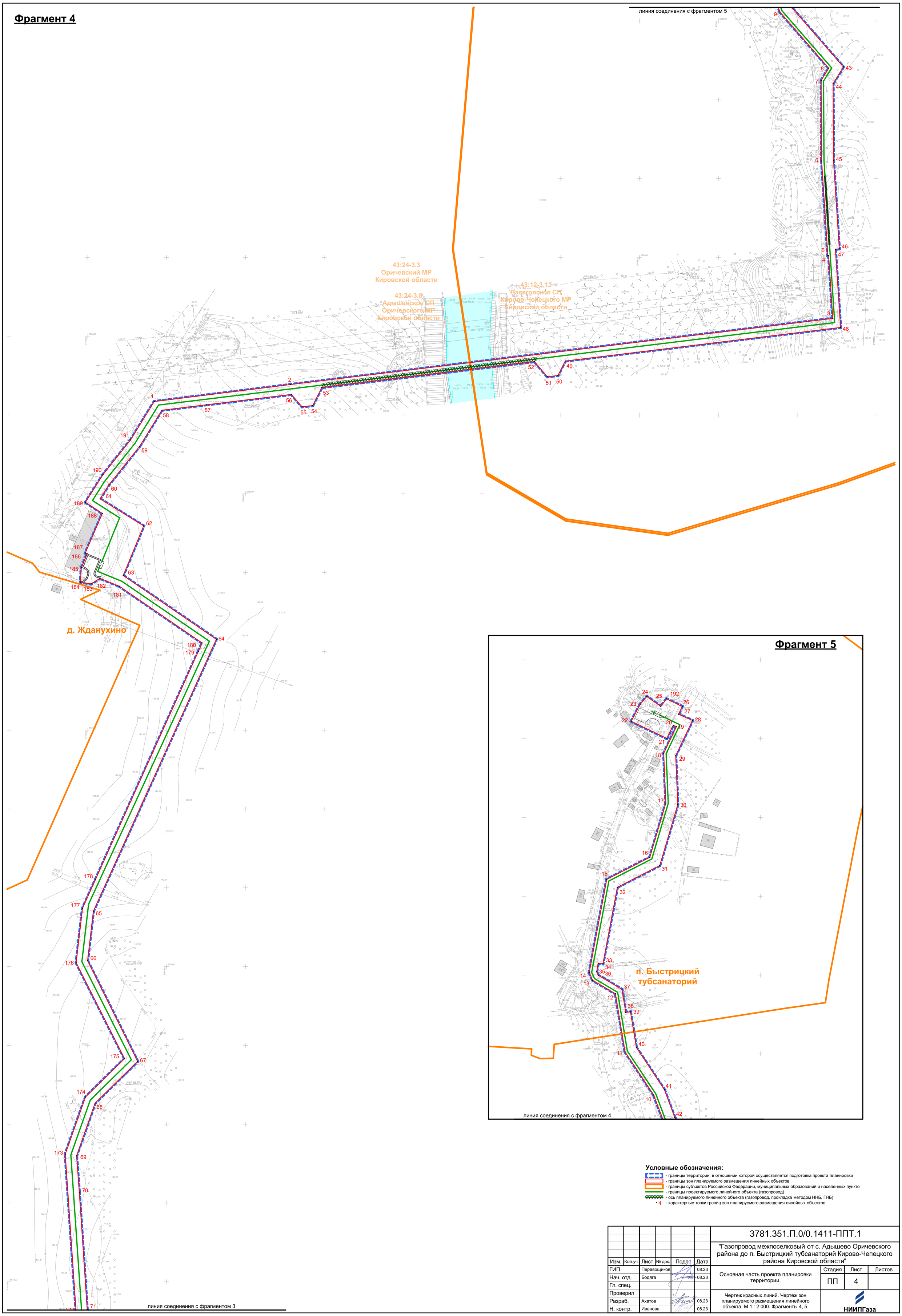


**Условные обозначения:**

- границы территории, в отношении которой осуществляется подготовка проекта планировки
- границы зон планируемого размещения линейных объектов
- границы субъектов Российской Федерации, муниципальных образований и населенных пункто
- границы проектируемого линейного объекта (газопровод)
- ось планируемого линейного объекта (газопровод, прокладка методом ННБ, ГНБ)
- 4 - характерные точки границ зон планируемого размещения линейных объектов

| Изм. | Кол.уч. | Лист | № док. | Подп. | Дата | 3781.351.П.0/0.1411-ППТ.1 | | |
|---|---|---|---|---|---|---|---|---|
| | | | | | | "Газопровод межпоселковый от с. Адышево Оричевского района до п. Быстрицкий тубсанаторий Кирово-Чепецкого района Кировской области" | | |
| ГИП | | Перевощиков | | | 08.23 | Основная часть проекта планировки территории. | Стадия | Лист | Листов |
| Нач. отд. | | Бодяга | | | 08.23 | | ПП | 4 | |
| Гл. спец. | | | | | | | | | |
| Проверил | | | | | | Чертеж красных линий. Чертеж зон планируемого размещения линейного объекта. М 1 : 2 000. Фрагменты 4, 5. | НИИПГаза | | |
| Разраб. | | Ахатов | | | 08.23 | | | | |
| Н. контр. | | Иванова | | | 08.23 | | | | |